







CONSORZIO DI BONIFICA VULTURE - ALTO BRADANO
GAUDIANO

PIANO DI CLASSIFICA PER IL RIPARTO DEGLI ONERI CONSORTILI

Allegato	BACINO OFANTO	Corografia
A₁	IDENTIFICAZIONE DEL COMPRESORIO CONSORTILE CON LA SUDDIVISIONE DELLE AREE CONTRIBUENTI E NON CONTRIBUENTI	scala: 1:50.000 data:
REDATTO DA dot. Leonardo DONNINI	Viso: IL DIRETTORE GENERALE dot. Antonio MIRANDA	
in collaborazione con il capo ufficio tecnico e i tecnici geom. Falco RUSSO	IL PRESIDENTE Nicola R. BARBANGOLO	

LEGENDA

-  Limite comprensorio del C.B.V.A.B. (L.R. 33/01)
-  Limite di bacino
-  Fascia contribuyente oggetto di classifica
-  Fascia contribuyente classificata per analogia
-  Fascia non classificata dove il consorzio non ha realizzato opere idrauliche
-  Dighe

